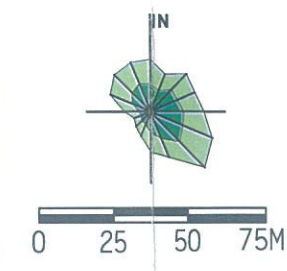



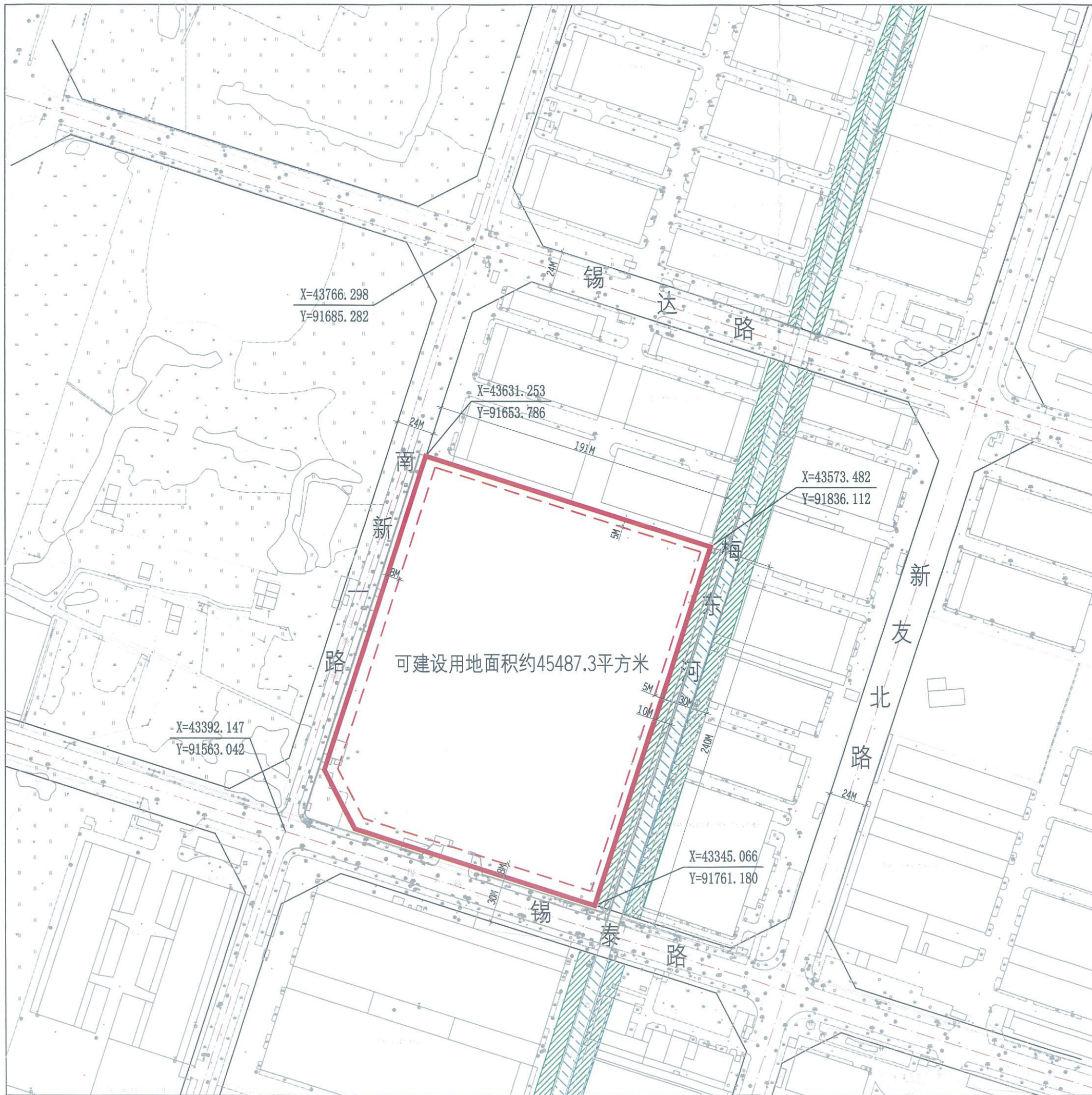
控规管理单元(XQ-GXBQ-MB-XZB)



说明：
本地块一年内未签订国有土地使用权出让合同的，地块规划图自行失效。

图例

- [Symbol] 道路红线及中心线
- [Symbol] 高压线及高压控制走廊
- [Symbol] 可建设用地范围线
- [Symbol] 轨道交通控制线
- [Symbol] 建筑控制线
- [Symbol] 文物保护范围
- [Symbol] 高层建筑控制线
- [Symbol] 现状保留建筑
- [Symbol] 围墙线
- [Symbol] 尺寸标注
- [Symbol] 禁止机动车出入口控制线
- [Symbol] 绿地范围
- [Symbol] 机动车开口方向
- [Symbol] 坐标标注



可建设用地面积约45487.3平方米

无锡市自然资源和规划局 地块规划图			
地块位置	锡泰路-南新一路-用地边界-梅东河		
地块名称	锡泰路北侧、南新一路东侧地块	地块编号	XDG(XQ)-2019-26号
所属行政区	新吴区	日期	2019年9月

